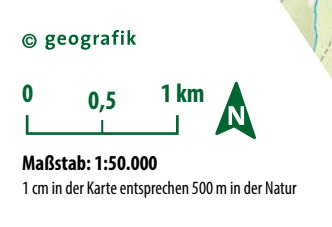


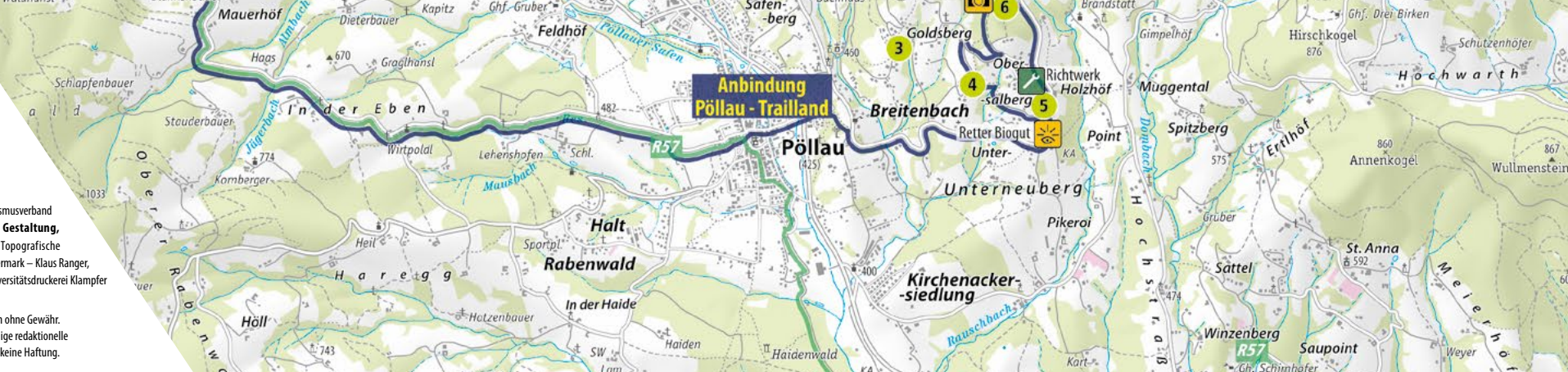
- #### ZEICHENERKLÄRUNG
- Radwege**
 - Der große Jogl
 - Zubringer
 - Weitere MTB und Radwege
 - Feistritzalradweg (Landesradweg)
 - Landesradwege unbeschildert/ Mischerkehr

- #### Gasthöfe & Einkehrmöglichkeiten
- 1** bett + bike Betriebe
 - Mehr Informationen zu den bett + bike Betrieben finden Sie unter: www.bettundbike.de
 - 1** Sonstige Betriebe
 - 1** Hütten
 - 1** Partnerbetriebe Pöllauberg

- #### Interessante Punkte
- Ausflugsziel
 - Aussichtspunkt/ Berg
 - Stift/Kirche
 - Aussichtswarte
 - Radservicestellen



IMPRESSUM: Herausgeber, für den Inhalt verantwortlich: Tourismusverband Oststeiermark Geschäftsstelle Region Joglland – Waldheimat | Gestaltung, Kartografie: © Webtopcenter geografik, Graz (23.07.2023), Topografische Grundlagen: © REV, CC BY 4.0 | Fotos: Tourismusverband Oststeiermark – Klaus Rager, Tourismusverband Oststeiermark – Martin Grassl | Druck: Universitätsdrucker Klamper Stand: September 2023
Alle Angaben wurden mit großer Sorgfalt erhoben, erfolgen jedoch ohne Gewähr. Für die Richtigkeit und Vollständigkeit der Angaben sowie für etwaige redaktionelle und technische Fehler oder Auslassungen übernimmt „geografik“ keine Haftung.





DER MOUNTAINBIKE-REGION DER OSTSTEIERMARK

Mit der längsten zusammenhängenden Radstrecke der Oststeiermark, einem Trail Park und einigen weiteren Radstrecken für die gesamte Familie, für geübte Biker und für die, die nebenbei auch die Region genießen möchten, ist die Region Joglland – Waldheimat das perfekte Urlaubsziel für alle Bike-Urlauber.

„Der große Jogl“ ist das Aushängeschild der Region Joglland-Waldheimat. Auf rund 193 Kilometern werden alle 11 Mitgliedsgemeinden erkundet. Auch die Fischbacher Alpentour ist ein Erlebnis für Radbegeisterte. Für Familien eignen sich bestens die Family-bike-Strecken in Wenigzell oder der R8 Feistritzalradweg. Einzigartig in der Region ist auch das Trailland in Miesenbach.

Öffnungszeiten der Radstrecke „Der große Jogl“:
01. April bis 01. November
Von 1 Stunde nach Sonnenaufgang
Bis 1 Stunde vor Sonnenuntergang

DIE BENÜTZUNG DER STRECKE GESCHIEHT AUF EIGENE VERANTWORTUNG!

Weitere Informationen zur Radstrecke „Der große Jogl“:



RADSERVICE-STELLEN / BIKE SHOPS

MANIS RADLECK IN RATTEN

8673 Ratten, Kirchenviertel 84
Tel.: +43 (0) 664 / 1568422
www.manis-radleck.at



FRIESI'S BIKERY IN BIRKFIELD

8190 Birkfeld, Edlseestraße 27
Tel.: +43 (0) 3174 / 31105
www.friesis-bikery.at



RICHTWERK

8225 Pöllauberg, Unterneuberg 32/1
Tel.: +43 676 9342612
www.richtwerk.at



BIKE GUIDES

Weitere Informationen

Geführte Radtouren in der Region. Interessierte können die Tour mit einem ausgebildeten Bike-Guide entdecken und zum Radgenuss auch ein paar interessante Fakten über die Region erfahren.



E-BIKE LADESTATIONEN UND VERLEIHSTELLEN

Weitere Informationen

Entlang der Strecke gibt es immer wieder Ladestationen und Verleihstellen.

Bitte nehmen Sie Ihr eigenes Ladegerät/ Ladekabel mit!



DER GROSSE JOGL

Etappen • Details • Streckenprofile

Die nachfolgende Etappeneinteilung ist nur eine von vielen möglichen Varianten. Als Startpunkt wurde die Marktgemeinde Voral im gewählt. Die Tour kann aber auch in jeder anderen Gemeinde gestartet und in beide Richtungen befahren werden. Bei einer anderen Etappenplanung stehen wir gerne zur Verfügung.

DER GROSSE JOGL / STRECKEN-KURZINFO:

Variante 1 – über Miesenbach:
ca. 193 km, 5.413 hm

Variante 2 – über Wildwiese:
ca. 177,9 km, 5.160 hm

Tipp: Auch mit dem Gravel-Bike möglich!

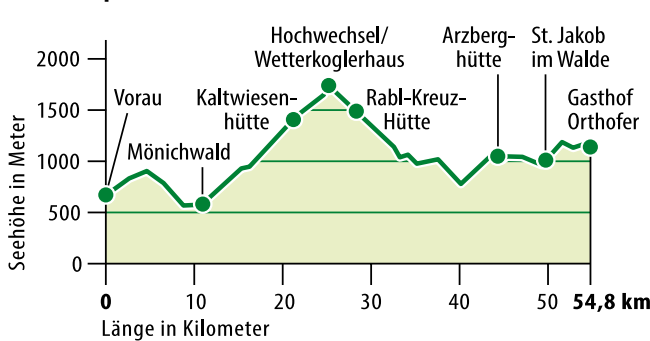


ETAPPE 1: VORAU – ST. JAKOB IM WALDE

Rund 55 Kilometer lang, ist die erste Etappe der Radstrecke „Der große Jogl“. Vom tiefsten Punkt geht es gleich am ersten Tag auf den 1743 Meter hohen Hochwechsel, den höchsten Punkt der Tour. Die herrliche Aussicht am Hochwechsel oder auch am Arzberg und die vielen Einkehrmöglichkeiten entlang dieser Etappe, sind das Brennen in den Wadlern wert.

Details: Streckenlänge: 54,8 km / Dauer: 07:45 h / Höhenmeter: aufsteigend – 2.151 hm

Streckenprofil:



Highlights dieser Etappe: Augustiner Chorherrenstift Voral, Freilichtmuseum Voral, Urkraft Arena Voral, Freizeitssee Mönichwald, Hochwechsel, Arzberghütte und Arzberg-Gipfel, Kräftereich St. Jakob im Walde

Gemeinden: Voral – Waldbach-Mönichwald – St. Jakob im Walde

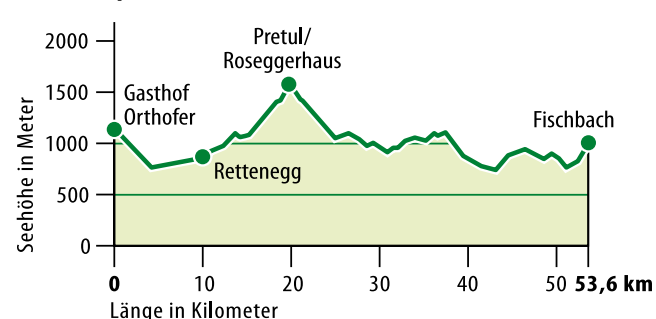
ETAPPE 2:

ST. JAKOB IM WALDE – FISCHBACH

Am zweiten Tag führt die Radstrecke über 57,5 Kilometer von St. Jakob im Walde in den Höhenluftkurort Fischbach. Auch hier erklimmt man wieder einen bekannten Berg der Region, und zwar die Pretul. Man fährt quer durch die Waldheimat, auch durch den Lieblingssort Peter Rosegger – St. Kathrein am Hauenstein – zu dem Etappenziel Fischbach.

Details: Streckenlänge: 53,6 km / Dauer: 06:00 h / Höhenmeter: aufsteigend – 1.619 hm

Streckenprofil:



Highlights dieser Etappe: Ausstellung Labyrinth Mensch, Pretul mit der Peter Bergner Warte und dem Roseggerhaus, Bergbaumuseum und BlasmusikMUSEUM, Peter Rosegger Ausstellung, Blumendorf Fischbach

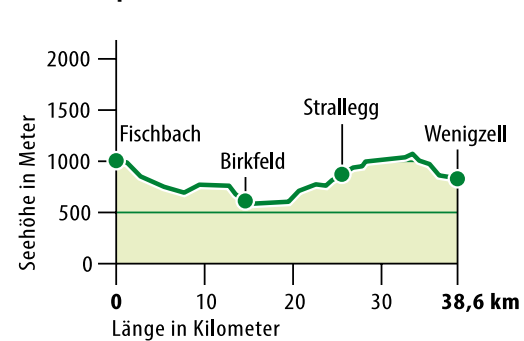
Gemeinden: St. Jakob im Walde – Retteneegg – Ratten – St. Kathrein am Hauenstein – Fischbach

ETAPPE 3: FISCHBACH – WENIGZELL

Am Tag drei geht es von Fischbach nach Wenigzell, diese Etappe ist die kürzeste. Bei einer Fahrtzeit von ca. vier Stunden bleibt auch genügend Zeit die vielen Einkehrmöglichkeiten und Ausflugsziele zu entdecken. Hier ist man auch auf einem Teilstück des R8 Feistritzalradweges unterwegs.

Details: Streckenlänge: 38,6 km / Dauer: 04:00 h / Höhenmeter: aufsteigend – 597 hm

Streckenprofil:



Highlights dieser Etappe: Felber Schokoladen, Edlseer Alm, Joglland Oase, Heimatmuseum, Barfußpark

Gemeinden: Fischbach – Birkfeld – Strallegg – Wenigzell

ETAPPE 4:

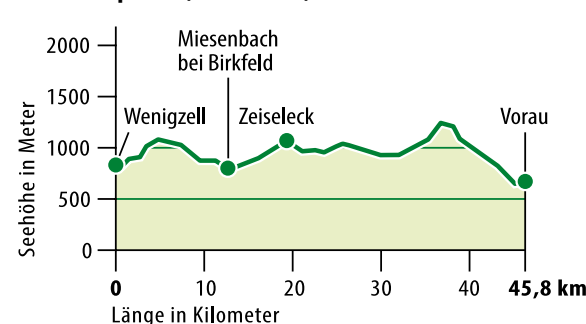
WENIGZELL – VORAU

Bei der zweiten Etappe gibt es **zwei verschiedene Möglichkeiten**, die beide ein besonderes Highlight bereithalten.

Variante 1 führt über den Ort Miesenbach und das Trailland zurück nach Voral, **Variante 2** über die weit bekannte Wildwiese mit ihrer Aussichtswarte.

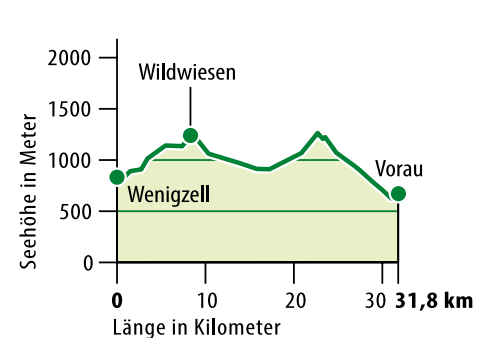
Details Variante 1: Streckenlänge: 45,8 km / Dauer: 05:30 h / Höhenmeter: aufsteigend – 1.081 hm

Streckenprofil (Variante 1):



Details Variante 2: Streckenlänge: 31,8 km / Dauer: 04:15 h / Höhenmeter: aufsteigend – 838 hm

Streckenprofil (Variante 2):



Highlights dieser Etappe: Trailland Miesenbach (Variante 1), Wildwiese (Variante 2), Masenberg, Erzherzog Johann Höhe

Gemeinden: Wenigzell – Miesenbach – Voral

Gravel Challenge

Die Gravel-Challenge auf der Radstrecke „Der große Jogl“

Mehr Infos unter: dgj.at



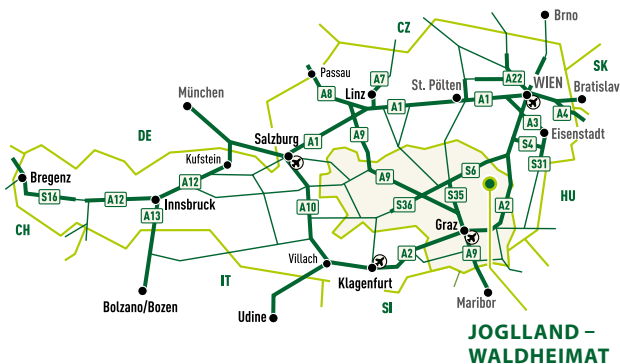
Die Beschilderung



Diese Wegweiser/Schilder begleiten dich entlang der Radstrecke.

TOURISMUSVERBAND OSTSTEIERMARK Geschäftsstelle Region Joglland – Waldheimat

Kirchenviertel 24
8255 St. Jakob im Walde
Tel.: +43 (0) 3336 / 20255
joglland-waldheimat@oststeiermark.com
www.joglland.at



Gastronomie & Einkehrmöglichkeiten

- HOTEL & RESTAURANT KUTSCHERWIRT**
Romirer KG, GF Wolfgang Romirer
Klosterberggasse 6, 8250 Voral, Tel.: +43 (0) 3337 / 2211
info@kutscherswirt.at, www.kutscherswirt.at
- VORAUERHOF**
Voral, Tel.: +43 (0) 3337 / 2329
- URKRAFT CAFE**
Voral, Tel.: +43 (0) 699 / 18027310
- KIRCHENWIRT WEGHOFER**
Voral, Tel.: +43 (0) 3337 / 2205
- MOSTGUT KUCHLBAUER**
Voral, Tel.: +43 (0) 3337 / 2792
- CAFE HAMMERSTUB'N FAMILIE FALLY**
Bruck an der Lafnitz, Tel.: +43 (0) 3331 / 2392
- GASTWIRTSCHAFT HOLD**
Stefan Hold, Karnerviertel 6, 8252 Mönichwald
Tel.: +43 (0) 3336 / 4487, info@hold-gastwirtschaft.at
www.hold-gastwirtschaft.at
- SEEGASTHOF BREINER**
Mönichwald, Tel.: +43 (0) 3336 / 4483
- MÖNICHWALDERHOF**
Mönichwald, Tel.: +43 (0) 3336 / 4481
- HOTEL SCHWENGERER**
Mönichwald, Tel.: +43 (0) 3336 / 4211
- ALPENGASTHOF SPITZBAUER**
Mönichwald, Tel.: +43 (0) 3336 / 4477
- GASTHAUS HOLD**
Waldbach, Tel.: +43 (0) 3336 20045
- JOGLER STUBN BEI DEN WASSERSPIELEN**
Waldbach, Tel.: +43 (0) 664 4308266
- CAFE KIRCHENSTÜBERL**
Waldbach, Tel.: +43 (0) 664 / 2344303
- REGIONALLES**
Waldbach, Tel.: +43 (0) 676 / 9276528
- GASTHOF PINK**
St. Jakob im Walde, Tel.: +43 (0) 3336 / 8206
- FAMILIENHOTEL BERGER**
Stephan Berger e.U., Kirchenviertel 34,
8255 St. Jakob im Walde, Tel.: +43 (0) 3336 / 8259
info@familienhotel-berger.at, www.familienhotel-berger.at
- GASTHOF ORTHOFER**
Filzmoos 12, 8255 St. Jakob im Walde
Tel.: +43 (0) 3336 / 8237, office@orthofer.at, www.orthofer.at
- DAS LEITNER**
Steinhof 23, 8255 St. Jakob im Walde, Tel.: +43 (0) 3336 / 8238
info@narnhoferwirt.at, www.narnhoferwirt.at
- GASTHAUS ZUR POST SIMML**
Retteneegg, Tel.: +43 (0) 3173 / 8282
- FORELLENHOF JOGLAND**
Retteneegg, Tel.: +43 (0) 3173 / 8270
- GASTHOF ALPENPENSION RISTORANTE PIZZERIA**
Ratten, Tel.: +43 (0) 650 / 84075422
- DORFCAFE ALBERT**
Ratten, Tel.: +43 (0) 676 / 7340603
- GASTHOF ALBERT**
Ratten, Tel.: +43 (0) 3173 / 2205
- GASTHOF ZUR KLAUSE**
Ratten, Tel.: +43 (0) 3173 / 2448

- DER PONYHOF**
Kirchenviertel 38, 8673 Ratten, Tel.: +43 (0) 3173 2300
anfrage@ponyhof-familienhotel.at, www.ponyhof-familienhotel.at
- DIRNDLHOF**
Ratten, Tel.: +43 (0) 3173 / 2290
- GENUSSGASTHOF WILLENSHOFER**
St. Kathrein am Hauenstein, Tel.: +43 (0) 3173 / 2335
- GASTHOF ZUR POST**
St. Kathrein am Hauenstein, Tel.: +43 (0) 3173 / 2371
- GASTHOF ROSEGERHOF**
St. Kathrein am Hauenstein, Tel.: +43 (0) 3173 / 2711
- FISCHBACHERHOF**
Fischbach, Tel.: +43 (0) 3170 / 203
- DORFHOTEL FASCHING**
8654 Fischbach 3c, Tel.: +43 (0) 3170 262
info@dorfhofel-fasching.at, www.dorfhofel-fasching.at
- KIRCHENWIRT**
Fischbach, Tel.: +43 (0) 664 / 4533578
- GASTHOF „ZUM FORSTHAUS“**
Fischbach, Tel.: +43 (0) 3170 / 201
- GASTHOF MOSBACHER**
Fischbach, Tel.: +43 (0) 3173 / 2210
- GASTHOF HAMMERLSCHMIED**
Birkfeld, Tel.: +43 (0) 3174 / 4813
- WIRTSCHAUS GALLBRUNNER**
Birkfeld, Tel.: +43 (0) 3174 / 4410
- BIRKENSTÜBERL DUNST**
Birkfeld, Tel.: +43 (0) 3174 / 4442
- ATHECADA**
Kirchengasse 3, 8190 Birkfeld, Tel.: +43 (0) 3174 / 30025
office@athecada.at, www.athecada.at
- BETULLA**
Birkfeld, Tel.: +43 (0) 3174 / 4565
- SCHLAGERS**
Birkfeld, Tel.: +43 (0) 3174 / 30300
- BÄCKEREI-CAFÉ-KONDITOREI FELBER**
Birkfeld, Tel.: +43 (0) 3174 / 4546
- GASTHOF MOSBACHER**
Strallegg, Tel.: +43 (0) 3174 / 2212
- JAUSENSTATION POSCH**
Strallegg, Tel.: +43 (0) 3174 / 2282
- GASTHOF ALMBLICK**
Strallegg, Tel.: +43 (0) 3174 / 2223
- BRATLALM**
Wenigzell, Tel.: +43 (0) 3336 / 24270
- BUCHTELBAR**
Wenigzell, Tel.: +43 (0) 3336 / 2223
- MEIN HOTEL FAST**
Pittermann 3, 8254 Wenigzell, Tel.: +43 (0) 3336 / 2202
office@hotel-fast.at, www.hotel-fast.at
- PANORAMA SPORHOTEL**
Wenigzell, Tel.: +43 (0) 3336 / 31277
- JOGLANDHOTEL**
Wenigzell, Tel.: +43 (0) 3336 / 2206

- FLORIANIHOF**
Miesenbach, Tel.: +43 (0) 3174 / 8227
- GASTHOF WIESENHOFER**
Bergviertel 21, 8190 Miesenbach bei Birkfeld
Tel.: +43 (0) 3174 / 8360, info@gasthof-wiesenhofers.at
www.gasthof-wiesenhofers.at
- WILDWIESENHOF, FAMILIE WEBER**
Bergviertel 11, 8190 Miesenbach bei Birkfeld
Tel.: +43 (0) 3174 / 8222, office@wildwiesenhof.at
www.wildwiesenhof.at
- BUSCHENSCHANK KELLERSTÖCKL**
Voral, Tel.: +43 (0) 664 / 2029355
- CHRIZLAYS HÜTTE**
Voral, Tel.: +43 (0) 3337 / 3633
- MOSTGUT PITTERMANN-GLATZ**
Voral, Tel.: +43 (0) 664 / 7655748
- BLUMENSTRASS'N SCHNITZELWIRT REITHOFER**
Voral, Tel.: +43 (0) 3336 / 2570
- GASTHOF ERZHERZOG JOHANN HÖHE**
Voral, Tel.: +43 (0) 3337 / 23200

Hütten

- KALTWIESENHÜTTE**, Tel.: +43 (0) 664 / 1107440
- WETTERKOGELHAUS AM HOCHWECHSEL**
Tel.: +43 (0) 3336 / 4224
- RABL-KREUZ-HÜTTE**, Tel.: +43 (0) 3336 / 31288
- ARZBERGHÜTTE**, Tel.: +43 (0) 664 / 4546861
- ROSEGERHAUS AUF DER PRETUL**
Tel.: +43 (0) 664 / 75170177
- HAUERECKHÜTTE**
Tel.: +43 (0) 676 / 5203193
- EDELWEISSHÜTTE AUF DER WALDTONIALM**
Tel.: +43 (0) 664 / 8332932
- WILDWIESENHÜTTE**, Tel.: +43 (0) 3174 / 8222
- SCHUTZHÜTTE AM MASENBERG**
Tel.: +43 (0) 664 / 9142917

Partnerbetriebe Pöllauberg

- WALDHOF MUHR**
Zeil-Pöllau 46, 8225 Pöllauberg, Tel.: +43 (0) 3335 3600
urlaub@waldhof-muhr.at, www.waldhof-muhr.at
- BERGGASTHOF KÖNIG**, Tel.: +43 (0) 3335 / 2311
- GOLDSBERGHOF**, Tel.: +43 (0) 664 / 75020812
- BUSCHENSCHANK HAUBENWALLER**
Tel.: +43 (0) 3335 / 3455
- RETTNER BIO-NATUR-RESORT**
Pöllauberg 88, 8225 Pöllau b. Hartberg, Tel.: +43 (0) 3335 / 2690
www.rettner.at, hotel@rettner.at
- GASTHOF GÖGER**, Tel.: +43 (0) 3335 / 2388

Weitere MTB-Strecken und Radwege im Joglland

FISCHBACHER ALPEN TOUR

Ausgangspunkt: Dorfplatz Fischbach – Rundtour
Strecke: 27,5 km, **Höhenmeter:** 829 hm



FISCH-BIKER-TOUR

Ausgangspunkt: Dorfplatz Fischbach – Rundtour
Strecke: 15,1 km, **Höhenmeter:** 595 hm



FAMILYBIKE SANDDORNUNDE

Ausgangspunkt: Dorfplatz Wenigzell – Rundtour
Strecke: 6,7 km, **Höhenmeter:** 114 hm



FAMILYBIKE WADLZWICKER-RUNDE

Ausgangspunkt: Dorfplatz Wenigzell – Rundtour
Strecke: 12,0 km, **Höhenmeter:** 206 hm



WILDWIESENRUNDE

Ausgangspunkt: Dorfplatz Wenigzell – Rundtour
Strecke: 21,1 km, **Höhenmeter:** 517 hm
Beschilderung: Der große Jogl bzw. Pacherrunde (wenn diese nicht am großen Jogl verläuft)



R8 FEISTRITZALRADWEG

Start: Ratten oder St. Kathrein am Hauenstein
Ziel: Birkfeld / **Strecke:** 19,1 km
Höhenmeter: 11 hm bergauf / 171 hm bergab



TRAILAND MIESENBACH

Trailpark mit 11 verschiedenen Trails in den unterschiedlichsten Schwierigkeitsstufen.



STIFTSBLICK-TOUR

Ausgangspunkt: URKRAFT Arena – Rundtour
Strecke: 26,8 km, **Höhenmeter:** 544 hm
Beschilderung: Der große Jogl bzw. Stiftsblick Tour (wenn diese nicht am großen Jogl verläuft)



URKRAFTRUNDE

Ausgangspunkt: URKRAFT Arena – Rundtour
Strecke: 27,2 km, **Höhenmeter:** 741 hm
Beschilderung: Der große Jogl bzw. Urkraftrunde (wenn diese nicht am großen Jogl verläuft)



KRING FAMILIENRUNDE

Ausgangspunkt: URKRAFT Arena – Rundtour
Strecke: 8,8 km, **Höhenmeter:** 60 hm



PACHERRUNDE

Ausgangspunkt: Dorfplatz Wenigzell – Rundtour
Strecke: 42,1 km, **Höhenmeter:** 819 hm
Beschilderung: Der große Jogl bzw. Pacherrunde (wenn diese nicht am großen Jogl verläuft)



ARZBERGRUNDE

Ausgangspunkt: Dorfplatz Wenigzell – Rundtour
Strecke: 33,1 km, **Höhenmeter:** 933 hm
Beschilderung: Der große Jogl bzw. Arzbergrunde (wenn diese nicht am großen Jogl verläuft)



TRAILAND TOUR

Ausgangspunkt: Dorfplatz Wenigzell – Rundtour
Strecke: 29,8 km, **Höhenmeter:** 818 hm
Beschilderung: Der große Jogl bzw. Trailand Tour (wenn diese nicht am großen Jogl verläuft)



MASENBERGRUNDE

Ausgangspunkt: Dorfplatz Wenigzell – Rundtour
Strecke: 40 km, **Höhenmeter:** 1.027 hm
Beschilderung: Der große Jogl bzw. Arzbergrunde (wenn diese nicht am großen Jogl verläuft)



WALDHEIMAT RUNDE

Ausgangspunkt: Tankstelle Shell – Birkfeld – Rundtour / **Strecke:** 33,5 km, **Höhenmeter:** 525 hm
Beschilderung: Der große Jogl bzw. Masenberggrunde (wenn diese nicht am großen Jogl verläuft)



PUMP TRACK URKRAFT ARENA

URKRAFT Arena Voral – Ein Pumptrack ist eine künstlich angelegte Mountainbikestrecke bei der es das Ziel ist, ohne zu pedalisieren und nur durch koordinierte, „pumpende“ Auf- und Abwärtsbewegungen des Körpers Geschwindigkeit aufzubauen.



MTB STRECKE MASENBERG-PÖLLAUERBERG

Downhillstrecke: ca. 4,2 km vom Masenberg bis Pöllauberg



MOUNTAIN+WIND+BIKE PRETUL

Anschlussstelle in das Mürztal auf der Pretul



WEXL TRAILS

Anschlussstelle nach Niederösterreich (Hochwechsel)

